

# ≡ Livret touristique

. Tourist guide  
. Touristenbroschüre



## Plozévet accessible



©A. Lamoureux



# Sommaire



**1.** Nous situer



**2.** L'Office de Tourisme



**3.** Les services publics et culturels



**4.** Le patrimoine



**5.** Les marchés



**6.** Les plages et les activités en bord de mer



**7.** Les aires de jeux pour enfants



**8.** Le port



**9.** Les balades accessibles



# 1. Nous situer

 [Google map](#)

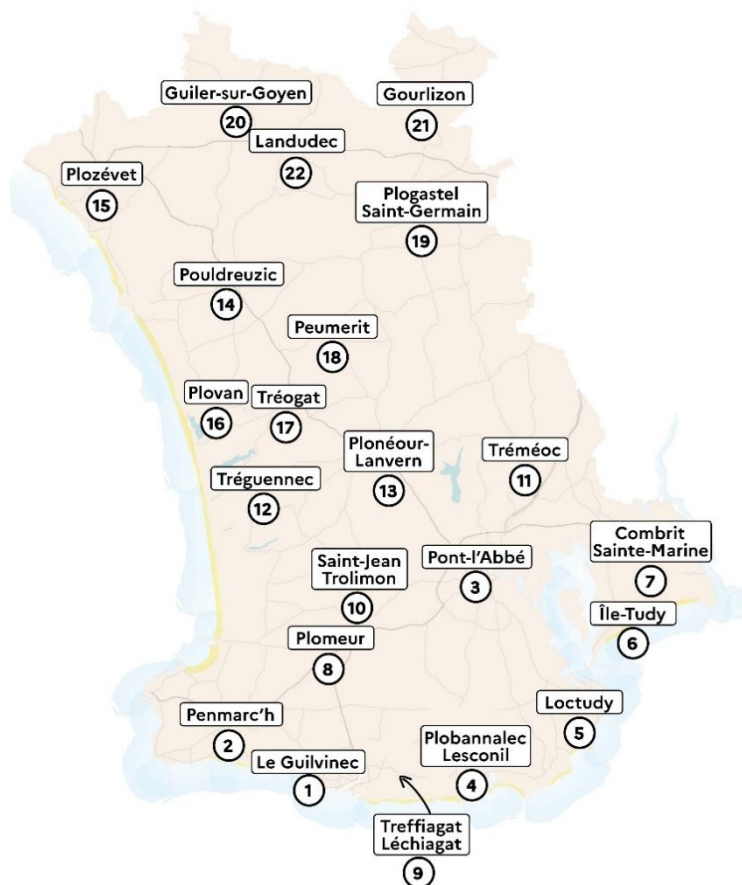
Bienvenue en Pays Bigouden!



Le **Pays bigouden** est situé à la Pointe de **Bretagne** dans le département du **Finistère** (29).

**Quimper** est la grande ville la plus proche.

Le Pays bigouden regroupe **22 communes** :



- |                             |                            |
|-----------------------------|----------------------------|
| 1 . Plouzévet               | 11 . Le Guilvinec          |
| 2 . Pouldreuzic             | 12 . Penmarc'h             |
| 3 . Plonéour-Lanvern        | 13 . Pont l'Abbé           |
| 4 . Plovan                  | 14 . Plobannalec-Lesconil  |
| 5 . Tréogat                 | 15 . Loctudy               |
| 6 . Peumerit                | 16 . Ile-Tudy              |
| 7 . Plogastel Saint-Germain | 17 . Combrit-Sainte-Marine |
| 8 . Guiler-sur-Goyen        | 18 . Plomeur               |
| 9 . Gourlizon               | 19 . Treffiagat-Léchiagat  |
| 10 . Landudec               | 20 . Saint-Jean Trolimon   |
|                             | 21 . Tréméoc               |
|                             | 22 – Tréguennec            |

Composé de **22 communes**, le Pays bigouden possède une façade maritime à deux visages :

1. Au sud, les **ports de pêche** et de plaisance de Sainte-Marine à Penmarc'h en passant par le Guilvinec, témoignent d'une activité portuaire importante.
2. À l'ouest, la **baie d'Audierne**, sauvage constitue un cadre idéal pour les amoureux de la **nature** et des grands espaces, et un lieu de choix pour la pratique du **surf** avec ses spots renommés comme la Torche ou Penhors.



Le Pays bigouden, c'est aussi la **culture et les traditions**, à la fois très ancrées dans la vie locale et modernisées par la transmission aux jeunes générations. La fameuse **coiffe**, haute et majestueuse, devenue

l'emblème de la Bretagne, reste le symbole fort de **l'identité de territoire.**

**L'arrière-pays** mérite aussi le détour : dans des **campagnes** verdoyantes jalonnées d'éléments de patrimoine remarquables, chapelles, églises et calvaires. Des **sentiers de randonnée** parcourent l'ensemble du territoire, permettant de le découvrir à pied ou à vélo.



Régine : Changer la photo par une grande coiffe car on parle de grande coiffe

Les **gourmands** pourront aussi se régaler en Pays bigouden. Poissons et fruits de mer « lichouseries » locales, biscuits, far et gâteaux bretons, sans oublier l'indétrônable **crêpe** et sa petite sœur la **kouign** bigoudène (plus épaisse grâce à la levure). Les **conserveries** font partie du paysage. Le tout arrosé de succulents cidres et jus de pommes locaux, bien entendu ! (l'abus d'alcool est dangereux pour la santé)



## 2. L'office de tourisme de Plozévet

 Google map

 accèslibre

**N° Plan**



L'Office de Tourisme se situe 13 rue du Centre.

 02 98 82 37 99

 info@destination-paysbigouden.bzh

 [www.destination-paysbigouden.com](http://www.destination-paysbigouden.com)



Labellisation en cours – Visite le 27 avril 2026



Des places réservées sont disponibles à proximité. **N° Plan**



Les **chiens guides et d'assistance** sont bien sûr les **bienvenus**.



Des toilettes accessibles se situent à 10 m de l'Office de Tourisme. **N° Plan**



## Légende du calendrier des horaires d'ouverture

Fermé	10h00 - 12h30 // 14h00 - 17h00
10h00 - 12h30	10h00 - 12h30 // 14h00 - 18h00
09h30 - 13h00	09h30 - 12h30 // 14h00 - 19h00

### Janvier 2026

Lundi	Mardi	Mercredi	Jeudi	Vendredi	Samedi	Dimanche
			1	2	3	4
5	6	7	8	9	10	11
12	13	14	15	16	17	18
19	20	21	22	23	24	25
26	27	28	29	30	31	

### Février 2026

Lundi	Mardi	Mercredi	Jeudi	Vendredi	Samedi	Dimanche
						1
2	3	4	5	6	7	8
9	10	11	12	13	14	15
16	17	18	19	20	21	22
23	24	25	26	27	28	

### Mars 2026

Lundi	Mardi	Mercredi	Jeudi	Vendredi	Samedi	Dimanche
						1
2	3	4	5	6	7	8
9	10	11	12	13	14	15
16	17	18	19	20	21	22
23	24	25	26	27	28	29
30	31					

<b>Avril 2026</b>						
Lundi	Mardi	Mercredi	Jeudi	Vendredi	Samedi	Dimanche
		1	2	3	4	5
6	7	8	9	10	11	12
13	14	15	16	17	18	19
20	21	22	23	24	25	26
27	28	29	30			

<b>Mai 2026</b>						
Lundi	Mardi	Mercredi	Jeudi	Vendredi	Samedi	Dimanche
				1	2	3
4	5	6	7	8	9	10
11	12	13	14	15	16	17
18	19	20	21	22	23	24
25	26	27	28	29	30	31

<b>Juin 2026</b>						
Lundi	Mardi	Mercredi	Jeudi	Vendredi	Samedi	Dimanche
1	2	3	4	5	6	7
8	9	10	11	12	13	14
15	16	17	18	19	20	21
22	23	24	25	26	27	28
29	30					

<b>Juillet 2026</b>						
Lundi	Mardi	Mercredi	Jeudi	Vendredi	Samedi	Dimanche
		1	2	3	4	5
6	7	8	9	10	11	12
13	14	15	16	17	18	19
20	21	22	23	24	25	26
27	28	29	30	31		

<b>Août 2026</b>						
Lundi	Mardi	Mercredi	Jeudi	Vendredi	Samedi	Dimanche
					1	2
3	4	5	6	7	8	9
10	11	12	13	14	15	16
17	18	19	20	21	22	23
24	25	26	27	28	29	30
31						

<b>Septembre 2026</b>						
Lundi	Mardi	Mercredi	Jeudi	Vendredi	Samedi	Dimanche
	1	2	3	4	5	6
7	8	9	10	11	12	13
14	15	16	17	18	19	20
21	22	23	24	25	26	27
28	29	30				

<b>Octobre 2026</b>						
Lundi	Mardi	Mercredi	Jeudi	Vendredi	Samedi	Dimanche
			1	2	3	4
5	6	7	8	9	10	11
12	13	15	15	16	17	18
19	20	21	22	23	24	25
26	27	28	29	30	31	

<b>Novembre 2026</b>						
Lundi	Mardi	Mercredi	Jeudi	Vendredi	Samedi	Dimanche
						1
2	3	4	5	6	7	8
9	10	11	12	13	14	15
16	17	18	19	20	21	22
23	24	25	26	27	28	29
30						

<b>Décembre 2026</b>						
Lundi	Mardi	Mercredi	Jeudi	Vendredi	Samedi	Dimanche
	1	2	3	4	5	6
7	8	9	10	11	12	13
14	15	16	17	18	19	20
21	22	23	24	25	26	27
28	29	30	31			

**Venir à Plozévet**, entre terre et mer, c'est avant tout découvrir le **Pays Bigouden** car bien que commune frontalière avec le Cap Sizun et le Pays de Quimper elle est avant tout une fière bigoudène !

**Plozévet** est reconnu pour son paysage maritime varié : criques, port abri, plages et pointes rocheuses. Et, ce sont aussi des champs, des prairies, des petites collines des ruisseaux, qui font le charme de sa campagne.

- Plozévet est aussi **une commune dynamique**, grâce aux multiples artisans et producteurs locaux qui mettent en valeur leur savoir-faire et leurs produits ainsi que ses nombreux commerces, on en compte 38, sans oublier sa conserverie. Sans oublier la découverte des saveurs locales grâce aux restaurants et crêperies. C'est aussi une commune vibrante grâce à ses associations nombreuses qui animent la vie locale toute l'année.
- Nombre d'habitants = 2984 habitants
- Superficie = 27.2 km<sup>2</sup>



### 3. Les services publics et culturels

#### MAIRIE ET AGENCE POSTALE



Google map **N° Plan**



14 Rue Jules Ferry

29710 PLOZEVET

02 98 91 30 10

[www.laposte.fr](http://www.laposte.fr)



Des places réservées sont disponibles à proximité. **N° Plan**



Les **chiens guides et d'assistance** sont bien sûr les **bienvenus**.



Des toilettes accessibles se situent à 10 m de l'Office de Tourisme. **N° Plan**



#### Horaires d'ouverture

	<b>Matin</b>	<b>Après-midi</b>
<b>Mardi au vendredi</b>	9h00 – 12h00	13h30 – 17h00
<b>Samedi</b>	Fermé	Fermé
<b>Dimanche</b>	Fermé	Fermé

# SALLE AVEL DRO – SALLE DE SPECTACLES

 Google map **N° Plan**




acceslibre



39 bis, Avenue Georges Le Bail

29710 PLOZEVET

 02 98 91 38 07

 [www.avel-dro.com](http://www.avel-dro.com)

Depuis 2005, le Centre Culturel du Haut Pays Bigouden Avel-Dro accueille des activités culturelles (théâtre, concert, danse, conférences...), des salons, des forums, des réunions et des assemblées générales.

Tout au long de l'année un programme culturel varié y est proposé.



Des places réservées sont disponibles à proximité.



**N° Plan**



Des toilettes accessibles **N° Plan**



# LA MÉDIATHEQUE


 Google map **N° Plan**



30, Avenue Georges Le Bail

Espace P. Trépos

29710 PLOZEVET

 02 98 91 37 03

 [mediatheque@plozevet.bzh](mailto:mediatheque@plozevet.bzh)

 [www.bigouthèque.bzh](http://www.bigouthèque.bzh)

Située au 1er étage de l'Espace Pierre Trépos, la **médiathèque** municipale de Plozévet vous propose un large choix d'ouvrages, livres audio, dvd-vidéo, cd-audio et revues ainsi qu'un accès à Internet. Avec la ludothèque, elle accueille un **espace dédié aux jeux** : il est possible de venir **se divertir sur place ou d'emprunter des jeux**.

La grainothèque est en libre-service et consiste en un meuble à tiroir où vous pouvez déposer et prendre des graines (non F1). La médiathèque est un service municipal gratuit.

## Horaires d'ouverture

	<b>Matin</b>	<b>Après-midi</b>
<b>Lundi</b>	Fermé	Fermé
<b>Mardi</b>	Fermé	14h00 – 17h00
<b>Mercredi</b>	10h00 – 12h00	14h00 – 17h00
<b>Jeudi</b>	Fermé	14h00 – 17h00
<b>Vendredi</b>	Fermé	14h00 – 18h00
<b>Samedi</b>	10h00 – 12h00	14h00 – 18h00
<b>Dimanche</b>	Fermé	Fermé



Des places réservées sont disponibles.

**N° Plan**



©Régine Caradec



Des toilettes accessibles sont disponibles à l'intérieur.

Sinon les plus proches sont à côté de l'église.


**N° Plan**



Une rampe d'accès est disponible.



©Régine Caradec



L'étage est accessible grâce à un ascenseur.



## 4. Le patrimoine

Des premiers **mégalithes** aux **chapelles**, en passant par les **lavoirs** et les **fontaines**, c'est tout notre **passé** qui se raconte à travers les pierres et les édifices de nos campagnes. Le Pays bigouden est une terre particulièrement riche en la matière !

Parler de **patrimoine**, c'est vaste ! La notion englobe tous ces éléments hérités du **passé** et nous rappelant usages d'époque et dates mémorables, bref ce qui fait notre **mémoire collective** finalement.

Il y existe aussi quelques œuvres contemporaines qu'on place volontiers dans cette catégorie et qui méritent le coup d'œil...



Église dédiée à Saint-Démet, saint celtique émigré d'outre-manche, elle a été construite en plusieurs étapes, entre le 13<sup>e</sup> et le début du 18<sup>e</sup> siècle. Elle se place sous l'influence architecturale de l'école de Pont-Croix.


À voir également, le monument aux morts, la dalle des Droits de l'Homme et la fontaine Saint-Thélo situés à proximité. L'église et son enclos ont été inscrits à l'inventaire supplémentaire des monuments historiques en 1951.



Des places réservées sont disponibles à proximité. **N° Plan**



Des toilettes accessibles sont disponibles à proximité. **N° Plan**



# Chapelle de la Trinité et son calvaire

N° Plan



Rue de la Trinité



La chapelle de La Trinité se trouve à un kilomètre au nord du bourg et date de la fin du XVe siècle. Elle est classée monument historique depuis 1914 et possède un clocher gothique avec une petite flèche.

Elle a été en grande partie reconstruite en 1566, comme l'indique une inscription sur le côté sud. L'édifice a une forme en T et un seul bas-côté. Les arcades ogivales pourraient provenir du XIIIe siècle. La Trinité était un important centre de tailleurs et de brodeurs.

Le mur sud a une porte en plein cintre entourée de deux ouvertures de styles différents. La chapelle possède un mobilier riche, principalement des XVIe et XVIIe siècles. Elle compte 13 statues, toutes inscrites à l'Inventaire en 1983 et 1989. Le retable du XVIIe siècle est l'un des plus beaux de la région, avec sept panneaux. On peut aussi voir des acrotères variés en forme de têtes de sirène, de lion et de gargouille sur le fronton.



Pas de places réservées à proximité.

**N° Plan**



Pas de toilettes accessibles.

Toilettes accessibles les plus proches **N° Plan**



Des tables de pique-nique sont à votre disposition.





21 rue Saint-Démet – Hameau Lesneut



Cette chapelle qui se trouve entre la mer et Lababan, est un petit édifice du XVIème siècle. Une inscription fait savoir que le croisillon sud du transept a été refait en juillet 1898 - M. Henry étant recteur.

L'enclos qui entoure la chapelle servait jadis de cimetière. De nombreuses dalles funéraires ont été récupérées par les familles et dispersées aujourd'hui dans les villages avoisinants. Sur la face nord, la sacristie, tombée en ruines, a été rasée. C'est dans ce cimetière que furent inhumées les premières victimes du naufrage du vaisseau Les Droits de l'Homme arrivées sur le rivage de Kerbouron.



Pas de places réservées à proximité. On peut se garer à côté mais attention terrain herbeux.

**N° Plan**



Pas de toilettes accessibles **N° Plan**

Toilettes accessibles les plus proches **N° Plan**

## Chapelle Saint-Ronan

**N° Plan**



Kerlaëron



La chapelle date de 1720 et a été restaurée en 1979. Dans un coin de verdure retiré du bourg et de la route, le lieu invite à la balade et à la détente. Découvrez la chapelle et la fontaine située à 150m. Également sur le site, des pierres ovoïdes et le sarcophage où Saint-Ronan aurait été enterré. Le bois à proximité propose plusieurs parcours de randonnée et il est également possible de pique-niquer sur place.



Parking mais pas de places réservées.

**N° Plan**



Pas de toilettes accessibles.

Toilettes accessibles les plus proches **N° Plan**

# Menhir des droits de l'Homme

**N° Plan**



## 1 Tal Ar Menhir



Ce menhir dit "moderne" a été érigé en 1840, en hommage au plus de 600 hommes qui périrent dans le naufrage du vaisseau "Les Droits de l'Homme" dans la nuit du 13 au 14 janvier 1797, après une lutte acharnée contre deux vaisseaux anglais, et qui s'échoua sur la

plage de Canté. Revenu sur les lieux plus de quarante ans après, le Major Pipon, alors prisonnier sur le vaisseau et un des survivants du naufrage, fit graver le menhir en hommage aux disparus.



Parking mais pas de places réservées.

**N° Plan**



Pas de toilettes accessibles.

Toilettes accessibles les plus proches **N° Plan**

## Œuvres de Quillivic – Statues des Sonneurs



Place Henri Normant

**N° Plan**



La confrérie des sonneurs était très importante à Plozévet se produisant dans les mariages et les fêtes. René Quillivic voulut leur rendre hommage et exécuta un bronze d'un couple de sonneur (biniou et bombarde) en prenant pour modèles les frères Gueguen très réputés. Les gestes et les attitudes sont représentés avec exactitude. Cette oeuvre remporta un franc succès qui valut à René Quillivic en 1907 la médaille d'or du salon des Beaux-Arts à Paris. L'inauguration eut lieu en présence de Jean Zay, ministre de l'Éducation nationale et des beaux-arts.



Des places réservées sont disponibles à proximité. **Faire photo N° Plan**



Des toilettes accessibles sont disponibles sur la place, près de l'église **N° Plan**



## Statue de la bigoudène



Port de Pors Poulhan

**N° Plan**



La frontière entre le Cap-Sizun et le Pays bigouden se fait au port-abri de **Pors-Poulhan**.

Sur la rive sud s'élève une statue de **Bigoudène** qui scrute la mer. Cette œuvre a été sculptée en **1938**, à Plozévet, dans une classe de l'école publique transformée en atelier par le célèbre artiste **René Quillivic**, originaire de Plouhinec .

Sur son socle on peut lire «*Ama echu bro Bigouden*», inscription en breton qui signifie : «**Ici finit le Pays bigouden**».



Des places réservées sont disponibles à proximité. **N°**

**Plan**



Des toilettes accessibles sont à votre disposition.

**N° Plan**

## Monuments aux morts

 Eglise Saint-Demet

**N° Plan**



### **Monument dédié aux morts de la guerre 14-18**

Contrairement à l'habitude qui était pour un tel monument de représenter une mère effondrée de douleur René Quivillic sculpta, adossé à un menhir, un homme vêtu de son costume breton, le chapeau à la main, plein de dignité malgré

son immense chagrin ; pour cette œuvre il a pris pour modèle un plozévetien, Sébastien le GOUILL qui perdit ses trois fils et son gendre pendant la grande guerre. Les noms des martyrs s'affichent sur le menhir.

## Monument aux morts de la guerre 39-45 :

Après avoir rejeté l'idée d'une stèle accolée au premier monument, on fit appel à René Quivillic qui proposa un menhir à tête de bigouden portant sa coiffe. Les noms de 38 morts de la seconde guerre mondiale et ceux de la guerre d'Indochine figurent là aussi sur le menhir.

## Buste de Georges Le Bail



La dynastie des Le Bail s'imposa à la tête de la mairie de Plozévet pendant près d'un siècle mais seul Georges eut les faveurs de René Quivillic qui lui consacra une sculpture. Le buste exécuté en bronze se trouve bien sûr devant la mairie



Des places réservées sont disponibles à proximité. **N° Plan**



Des toilettes accessibles sont disponibles à proximité.  
**N° Plan**



## 5. Les marchés



Pour apprécier de bons **produits locaux** et échanger avec des passionnés, rendez-vous sur les **marchés bigoudens**. **Il s'agit de petits marchés**. A partir du mois d'avril et jusqu'à fin septembre les marchés sont plus étoffés que pendant la période hivernale.

Au Guilvinec, ils se tiennent toute l'année :

1. Le **jeudi** : 16h30 – 18h30 - Ferme Tête bêche  
Kerlagadec
2. Le **vendredi** matin - Place Henri Normant



Des places réservées sont disponibles à proximité de la place Henri Normant **et à la ferme ??**. Contacté Par Régine mais pas eu de retours **N° Plan**



Des toilettes sont disponibles sur le parking de la place Henri Normand **et à la ferme ??**. Contacté Par Régine mais pas eu de retours **N° Plan**



## 6. Les plages et activités en bord de mer

La commune de Plozévet compte 7 km de plages toutes idéalement exposées avec un beau sable blanc.



Accueil des chiens : suite à un arrêté préfectoral, les **chiens sont interdits sur la plage du 1er juin au 30 septembre** pour **protéger la faune sauvage** et pour des raisons sanitaires. En dehors de cette période, ils doivent toujours être **tenus en laisse**.



Les **chiens guides et d'assistance** sont bien sûr les **bienvenus**.

## Plage de Kerrest-Canté N° Plan

 1 Tal Ar Menhir

En saison



La plage de Kerrest - Canté (ou du Menhir) à Plozévet est une **plage familiale surveillée en saison**. Nommée ainsi en hommage à une stèle dédiée aux naufragés du navire Les droits de l'homme en 1797. Le rivage est peu végétal et un peu âpre, avec des vagues qui apportent un peu de relief. Les surfeurs et kitesurfeurs y trouvent leur compte, même si les vagues ne rivalisent pas avec celles de La Torche, située à 15 km au sud. La plage est de sable, mais la marée haute laisse parfois place à des galets.



Un **tirallo** est à disposition des personnes en situation de handicap. Elle est surveillée du 1<sup>er</sup> juillet au 31 août par la SNSM (Société Nationale des Sauveteurs en Mer).



Un **parking** est disponible à proximité mais **pas de places réservées ?? N° Plan**



Des toilettes **non accessibles** sont disponibles sur le parking **N° Plan**



Des **tables de pique-nique** sont disponibles



Arrêt de car le plus proche est à 3 km :

1. Sens Plozévet- Quimper :

Place des frères Strullu, rue du 11 novembre 1918,

2. Sens « Quimper – Plozévet » :

Rue Jules Ferry (du côté de la mairie)

## Plage de Kerrest-Canté **N° Plan**



 1 Tal Ar Menhir

### Plage du Gored – Chemin de la Corniche



Plage mi-sableuse, mi à galets. Plage son surveillée.

Accès facile. Petite rivière centrale et des vagues qui amuseront les enfants et les débutants surfeurs.



Un **parking** est disponible à proximité mais **pas de places réservées ?? N° Plan**



Des toilettes **non accessibles** sont disponibles sur le parking **N° Plan**



Des **tables de pique-nique** sont disponibles.



L'arrêt de car le plus proche est à 2.6 km :

1. Place des frères Strullu rue du 11 novembre 1918,
2. Rue Jules Ferry (du côté de la mairie selon le sens « Quimper – Plozévet » ou « Plozévet- Quimper » = **expliquer quel sens**



Accueil des chiens : suite à un arrêté préfectoral, les **chiens sont interdits sur la plage du 1er juin au 30 septembre** pour **protéger la faune sauvage** et pour des raisons sanitaires. En dehors de cette période, ils doivent toujours être **tenus en laisse**.



Les **chiens guides et d'assistance** sont bien sûr les **bienvenus**.

**Autres plages : a développer dans un 2<sup>ème</sup> temps**

Plage de Prat Meur (manque photo)

Plage de Kerbouron (manque photo) - Aire de pique-nique

**Attention rochers et galets**



## 7. Les aires de jeux pour enfants

### CITY PARK N° Plan



#### Espace Jules Ferry



Le plateau sportif à côté du galocho-drome (terrain pour jouer à la galoche, c'est à dire notre « palet bigouden ») avec :

Un terrain multisport de 350 m<sup>2</sup> pour **hand-ball**, **football** ou **basket** ; un panier extérieur complète la zone. Pour les fans de glisse, deux rampes de lancement des **skates** et un module horizontal pour les figures sont installés.

Une **aire de jeux** avec six structures sont proposées aux **enfants de 2 à 12 ans** : **toboggan, filet araignée, structure à ressorts...**

Enfin, côté parcours sportif, **rameur, marcheur, vélo elliptique, appareil à traction** appellent à l'effort musculaire !

Un sentier pédestre aménagé, une « coulée verte » permet d'accéder à la chapelle de la Trinité en évitant la départementale



Des places réservées sont disponibles à proximité.

**N° Plan**



Des **toilettes** les plus proches sont disponibles au niveau **de la mairie**.

**N° Plan**



Des **tables de pique-nique** sont disponibles.



## 8. Le port abri



La frontière entre le Cap-Sizun et le Pays bigouden se fait au port abri de Pors-Poulhan.

Sur la rive sud de Pors-Poulhan, s'élève la **statue de la Bigoudène de René Quillivic** qui scrute la mer. Sur son socle on peut lire "AMA ECHU BRO BIGOUDEN" : Ce qui signifie : "Ici finit le pays Bigouden".

Sur la rive nord, un petit Phare/Amer rouge et blanc se dresse depuis 1927 signalant l'entrée du port, resserré par un goulet de roches prolongées de deux digues. C'est à l'abri de ces deux contreforts que se réfugie une flottille bigarrée composée essentiellement de barques, penn-sardin et jabadaos à marée basse.



Des places réservées sont disponibles à proximité.

**N° Plan**



Des **toilettes** les plus proches sont disponibles au niveau **de la mairie. N° Plan**



## 9. Les balades à pied accessibles

### CIRCUIT DE SAINT-DEMET **N° Plan**



#### [Rue du collège](#)

Vous pouvez parcourir le début du circuit de Saint-Démet, sur l'ancienne voie du train carotte, jusqu'à Ty douar.

Des bancs jalonnent la balade.





Des places réservées sont disponibles à proximité.

**N° Plan**



Des **toilettes** les plus proches se situent au niveau de l'église. **N° Plan**



Des **tables de pique-nique** sont disponibles.



© ??????????

**Merci et bon séjour à Plozévet !**

Notre guide est **évolutif** et L'offre présentée dans ce guide est non-exhaustive

Nous restons bien entendu à votre écoute pour toutes questions ou suggestions et notre équipe est à votre disposition.

# Guide santé • Plozévet



Pharmacie



Médecin généraliste



Infirmier




Kinésithérapeute



## **Médecin**

- Joël POULHAZAN

11 rue du Centre

 02 98 91 30 36

- Gilles & Jeannine KEREZEON

10 rue du 11 novembre 1918


 02 98 91 33 52



## **Pharmacie**

Ludovic PRIJAC


2, rue du Centre

 02 98 91 32 95




## **Infirmiers**

- Cabinet Infirmier  
1 Place du 14 Juillet

 02 98 58 97 59

- 4 infirmières :
  - Anne-Cécile Laurent


- Cabinet Infirmier  
17, rue de la Marine

 02 22 25 53 40

- 3 infirmières :
  - Céline Le Bleis
  - Pascale Chouraqui
  - Inès Le Garo

- Cabinet Infirmier


12, rue de l'Eglise

 02 22 25 53 40

- 1 infirmière :
  - Joëlle Le Bourdonnec

- Cabinet Infirmier


2, rue du Général de Gaulle

 02 98 58 26 40

- 3 infirmiers :
  - Rappel Éric
  - Le Hénaff Cyrille
  - Valérie Danze


- Cabinet Infirmier

18, rue Jean Baudry

 02 98 58 00 59

- 1 infirmier :
  - Johann Stéphan

- Cabinet Infirmier  
35, Avenue de la République

 02 98 58 00 59

- 2 infirmières :
  - Angélique Carrot-Simon
  - Maryline Depierremont



## **Kinésithérapeute**

- Cabinet Kinésithérapeute  
1, route de Plomeur

 02 98 58 14 13

- 4 kinésithérapeutes :
  - Typhaine Le Moigne
  - Guillaume le Buhan
  - Roxanne Quefellec
  - Marie Cellier

- Cabinet Kinésithérapeute

[365, rue de Kervenec](#)



09 52 70 50 69

- 1 kinésithérapeute :
  - Yann Coffournic



## **Urgence dentaire**

- 1 ère étape : [Centre Hospitalier Universitaire \(CHU\) de Quimper](#) = il faut remplir un formulaire et c'est eux qui décident de l'urgence ou pas.

Ne pas se présenter sur place sans avoir rempli le formulaire.

- 2<sup>ème</sup> étape : [Centre Hospitalier Universitaire \(CHU\) de Brest.](#)

### **Se rendre à l'hôpital**

#### **Hôpital Morvan**

2 Avenue Foch

29200 Brest

#### **Téléphone**

 [02 98 22 33 30](tel:0298223330)

[Pour les urgences tapez 1](#)