

≡ Guide touristique en FALC

Vacances accessibles
→ **à Plozévet**

©Photo A. Lamoureux



Sommaire



1. Nous situer



2. L'Office de Tourisme



3. Les services publics et culturels



4. Le patrimoine



5. Les marchés



6. Les plages et les activités en bord de mer



7. Les aires de jeux pour enfants



8. Le port



9. Les balades accessibles



1. Nous situer

 Google map

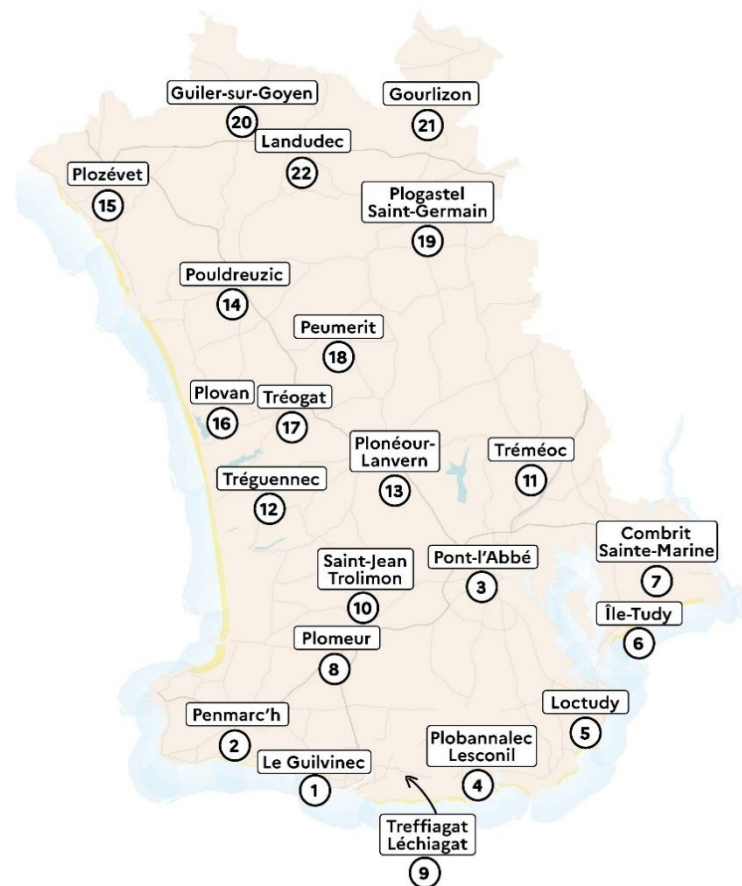
Bienvenue en Pays Bigouden!



Le Pays Bigouden est situé à la pointe de la Bretagne. Il se trouve dans le département du Finistère (numéro 29).

La grande ville la plus proche est Quimper.

Voici la liste des 22 communes qui composent le Pays Bigouden :



- | | |
|-----------------------------|----------------------------|
| 1 . Plozévet | 11 . Le Guilvinec |
| 2 . Pouldreuzic | 12 . Penmarc'h |
| 3 . Plonéour-Lanvern | 13 . Pont l'Abbé |
| 4 . Plovan | 14 . Plobannalec-Lesconil |
| 5 . Tréogat | 15 . Loctudy |
| 6 . Peumerit | 16 . Ile-Tudy |
| 7 . Plogastel Saint-Germain | 17 . Combrit-Sainte-Marine |
| 8 . Guiler-sur-Goyen | 18 . Plomeur |
| 9 . Gourlizon | 19 . Treffiagat-Léchiagat |
| 10 . Landudec | 20 . Saint-Jean Trolimon |
| | 21 . Tréméoc |
| | 22 – Tréguennec |

Le Pays Bigouden est une région qui regroupe 22 communes au bord de la mer. Le littoral se divise en deux parties très différentes :

- **Au Sud : les ports**

Il y a beaucoup de ports de pêche et de plaisance. Des villes comme Sainte-Marine, le Guilvinec et Penmarc'h sont très animées. Les bateaux y sont nombreux.

- **À l'Ouest : la nature sauvage**

Il y a la baie d'Audierne. C'est un endroit calme et sauvage. C'est idéal pour profiter de la nature et des grands espaces. On peut aussi y faire du surf. Les endroits les plus connus pour surfer sont la Torche et Penhors.



La culture et les traditions

Le Pays Bigouden a une culture et des traditions fortes. Les habitants les respectent beaucoup. Les jeunes continuent d'apprendre ces traditions pour les faire vivre aujourd'hui.

La coiffe bigoudène est très connue.

Elle est haute et élégante. Elle est devenue le symbole de toute la Bretagne. C'est aussi l'emblème du Pays Bigouden.



Régine : Changer la photo par une grande coiffe car on parle de grande coiffe

L'intérieur des terres

Il faut aussi visiter l'intérieur du territoire. C'est la campagne. On y trouve de très vieux monuments à voir :

- Des chapelles.
- Des églises.
- Des calvaires (des croix en pierre).

Les balades

Il y a beaucoup de chemins de promenade partout. Vous pouvez découvrir le Pays Bigouden à pied ou à vélo.

Pour les gourmands

Vous aimez bien manger ? Vous allez aimer le Pays Bigouden.

Vous pouvez goûter à beaucoup de spécialités :

- **Du poisson et des fruits de mer.**
- **Des douceurs sucrées** (ce qu'on appelle ici des «lichouseries»).
- **Des biscuits et des gâteaux bretons**, comme le far.
- **Des crêpes.**
- **La « kouign bigoudène »** : c'est une spécialité qui ressemble à une brioche épaisse.



© Eva Cléret

Il y a aussi beaucoup de **conserveries**. C'est là que l'on met le poisson en boîte pour le garder longtemps.

Pour accompagner vos repas, vous pouvez boire :

- Du jus de pomme local.
- Du cidre local.

Attention :

- L'alcool est dangereux pour votre santé.
- Il faut en boire en petite quantité.

2. L'office de tourisme de Plozévet

 Google map


 accèslibre

N° Plan



L'Office de Tourisme se situe 13 rue du Centre.

 02 98 82 37 99

 info@destination-paysbigouden.bzh

 www.destination-paysbigouden.com



Labellisation en cours – Visite le 27 avril 2026



Il y a des places réservées aux personnes en situation de handicap. **N° Plan**



Les chiens guides et les chiens d'assistance sont acceptés partout.



Des toilettes accessibles se situent à 10 m de l'Office de Tourisme. **N° Plan**



Légende du calendrier des horaires d'ouverture

Fermé	10h00 - 12h30 // 14h00 - 17h00
10h00 - 12h30	10h00 - 12h30 // 14h00 - 18h00
09h30 - 13h00	09h30 - 12h30 // 14h00 - 19h00

Janvier 2026

Lundi	Mardi	Mercredi	Jeudi	Vendredi	Samedi	Dimanche
			1	2	3	4
5	6	7	8	9	10	11
12	13	14	15	16	17	18
19	20	21	22	23	24	25
26	27	28	29	30	31	

Février 2026

Lundi	Mardi	Mercredi	Jeudi	Vendredi	Samedi	Dimanche
						1
2	3	4	5	6	7	8
9	10	11	12	13	14	15
16	17	18	19	20	21	22
23	24	25	26	27	28	

Mars 2026

Lundi	Mardi	Mercredi	Jeudi	Vendredi	Samedi	Dimanche
						1
2	3	4	5	6	7	8
9	10	11	12	13	14	15
16	17	18	19	20	21	22
23	24	25	26	27	28	29
30	31					

Avril 2026						
Lundi	Mardi	Mercredi	Jeudi	Vendredi	Samedi	Dimanche
		1	2	3	4	5
6	7	8	9	10	11	12
13	14	15	16	17	18	19
20	21	22	23	24	25	26
27	28	29	30			

Mai 2026						
Lundi	Mardi	Mercredi	Jeudi	Vendredi	Samedi	Dimanche
				1	2	3
4	5	6	7	8	9	10
11	12	13	14	15	16	17
18	19	20	21	22	23	24
25	26	27	28	29	30	31

Juin 2026						
Lundi	Mardi	Mercredi	Jeudi	Vendredi	Samedi	Dimanche
1	2	3	4	5	6	7
8	9	10	11	12	13	14
15	16	17	18	19	20	21
22	23	24	25	26	27	28
29	30					

Juillet 2026						
Lundi	Mardi	Mercredi	Jeudi	Vendredi	Samedi	Dimanche
		1	2	3	4	5
6	7	8	9	10	11	12
13	14	15	16	17	18	19
20	21	22	23	24	25	26
27	28	29	30	31		

Août 2026						
Lundi	Mardi	Mercredi	Jeudi	Vendredi	Samedi	Dimanche
					1	2
3	4	5	6	7	8	9
10	11	12	13	14	15	16
17	18	19	20	21	22	23
24	25	26	27	28	29	30
31						

Septembre 2026						
Lundi	Mardi	Mercredi	Jeudi	Vendredi	Samedi	Dimanche
	1	2	3	4	5	6
7	8	9	10	11	12	13
14	15	16	17	18	19	20
21	22	23	24	25	26	27
28	29	30				

Octobre 2026						
Lundi	Mardi	Mercredi	Jeudi	Vendredi	Samedi	Dimanche
			1	2	3	4
5	6	7	8	9	10	11
12	13	15	15	16	17	18
19	20	21	22	23	24	25
26	27	28	29	30	31	

Novembre 2026						
Lundi	Mardi	Mercredi	Jeudi	Vendredi	Samedi	Dimanche
						1
2	3	4	5	6	7	8
9	10	11	12	13	14	15
16	17	18	19	20	21	22
23	24	25	26	27	28	29
30						

Décembre 2026						
Lundi	Mardi	Mercredi	Jeudi	Vendredi	Samedi	Dimanche
	1	2	3	4	5	6
7	8	9	10	11	12	13
14	15	16	17	18	19	20
21	22	23	24	25	26	27
28	29	30	31			

Plozévet est une commune située entre la terre et la mer. Elle fait partie du territoire du Pays Bigouden.

Même si elle est proche du Cap Sizun et du pays de Quimper, Plozévet est une ville qui reste très fière de son identité bigoudène.

Le paysage de Plozévet est très beau :

- Au bord de la mer : il y a des criques, un petit port, des plages et des rochers.
- Dans la campagne : il y a des champs, des prairies, des petites collines et des ruisseaux.

Plozévet est une ville dynamique toute l'année :

- Commerces et produits : Il y a 38 commerces, une conserverie, des artisans et des producteurs locaux.
- Manger : Vous pouvez découvrir les spécialités locales dans les restaurants et les crêperies.
- Animations : De nombreuses associations organisent des activités toute l'année.

Quelques chiffres :

- Nombre d'habitants : 2 984 personnes.
- Taille de la commune : 27,2 kilomètres carrés.



3. Les services publics et culturels

MAIRIE ET AGENCE POSTALE



 Google map **N° Plan**



14 Rue Jules Ferry

29710 PLOZEVET

 02 98 91 30 10

 www.laposte.fr

La mairie est un bâtiment important dans votre ville ou votre village. C'est là que travaille le maire et son équipe.

À la mairie, vous pouvez :

- **Faire des papiers officiels** (par exemple : votre carte d'identité ou votre passeport).
- **Déclarer des événements de la vie** (comme une naissance ou un mariage).
- **Voter** lors des élections.
- **Demander de l'aide** pour vos démarches ou vos questions sur la vie dans la commune.

La mairie est un lieu public ouvert à tous les habitants.

L'agence postale est un petit lieu où vous pouvez régler vos affaires de courrier et d'argent. Elle est souvent installée à l'intérieur d'un autre magasin ou de la mairie.

A l'agence postale, vous pouvez :

- **Envoyer** des lettres et des colis.
- **Acheter** des timbres ou des enveloppes.
- **Retirer ou déposer** de l'argent sur votre compte bancaire.

C'est un service pratique et proche de chez vous.



Il y a un parking avec des places réservées aux personnes en situation de handicap. **N°**

Plan



Les chiens guides et les chiens d'assistance sont acceptés partout.



Il y a des toilettes pour les personnes en situation de handicap sur la place. **N° Plan**



Horaires d'ouverture

	Matin	Après-midi
Mardi au vendredi	9h00 – 12h00	13h30 – 17h00
Samedi	Fermé	Fermé
Dimanche	Fermé	Fermé

SALLE AVEL DRO – SALLE DE SPECTACLES

 Google map **N° Plan**




accesslibre



39 bis, Avenue Georges Le Bail

29710 PLOZEVET

 02 98 91 38 07



www.avel-dro.com

Le centre culturel Avel-Dro existe depuis 2005.

Il se trouve dans le Haut Pays Bigouden.

Vous pouvez y faire beaucoup d'activités toute l'année :

- **Des activités culturelles** : théâtre, concerts, danse, conférences.
- **Des événements** : salons, forums.
- **Des réunions** : assemblées générales, réunions de travail. Un programme varié vous attend tout au long de l'année.



Il y a un parking avec des places réservées aux personnes en situation de handicap. **N° Plan**



Il y a des toilettes pour les personnes en situation de handicap sur la place. **N° Plan**

LA MÉDIATHEQUE


 Google map **N° Plan**



30, Avenue Georges Le Bail

Espace P. Trépos

29710 PLOZEVET

 02 98 91 37 03

 mediatheque@plozevet.bzh

 www.bigouthèque.bzh

La médiathèque se trouve au premier étage de l'Espace Pierre Trépos.

Ce que vous pouvez faire à la médiathèque :

- **Lire et écouter** : Vous pouvez emprunter des livres, des livres audios, des films (DVD), des CD de musique et des magazines.
- **Utiliser Internet** : Des ordinateurs sont à votre disposition.
- **Jouer** : Il y a un espace dédié aux jeux, appelé "ludothèque". Vous pouvez jouer sur place ou emprunter des jeux pour les ramener chez vous.

- **Échanger des graines** : Il y a une "grainothèque". C'est un meuble avec des tiroirs. Vous pouvez y déposer ou prendre des graines de plantes naturelles pour votre jardin.

Informations pratiques

- La médiathèque est un service **gratuit**.



Horaires d'ouverture

	Matin	Après-midi
Lundi	Fermé	Fermé
Mardi	Fermé	14h00 – 17h00
Mercredi	10h00 – 12h00	14h00 – 17h00
Jeudi	Fermé	14h00 – 17h00
Vendredi	Fermé	14h00 – 18h00
Samedi	10h00 – 12h00	14h00 – 18h00
Dimanche	Fermé	Fermé



Il y a un parking avec des places réservées aux personnes en situation de handicap.

N° Plan



- **À l'intérieur** : Des toilettes adaptées (accessibles aux personnes à mobilité réduite) sont disponibles.
- **À l'extérieur** : Si besoin, d'autres toilettes se trouvent juste à côté de l'église. **N° Plan**



Une rampe est disponible pour faciliter votre entrée.



Vous pouvez utiliser l'ascenseur pour monter à l'étage.



4. Le patrimoine

Le Pays Bigouden possède une histoire très riche. On peut découvrir cette histoire en observant les bâtiments et les objets anciens dans nos campagnes.

Qu'est-ce que le patrimoine ? Le patrimoine, c'est tout ce que nos ancêtres nous ont laissé. Ces éléments sont importants car :

- Ils nous rappellent comment les gens vivaient autrefois.
- Ils nous aident à nous souvenir des événements importants.
- Ils forment notre mémoire commune.

Vous pouvez voir de nombreux monuments, comme :

- Les **mégalithes** (des pierres très anciennes),
- Les chapelles,
- Les lavoirs,
- Les fontaines.

Et aujourd'hui ? Il existe aussi des œuvres plus modernes (contemporaines). Elles font aussi partie de notre patrimoine et valent le coup d'œil.



L'église porte le nom de Saint-Démet. C'est un saint qui venait d'Angleterre.

L'histoire et le style

La construction de cette église a duré longtemps. Elle a été faite entre le 13^e siècle et le début du 18^e siècle. Le style de l'église ressemble à celui de la région de Pont-Croix.

À voir autour de l'église

Près de l'église, vous pouvez aussi voir :

- Le monument aux morts.
- La dalle des Droits de l'Homme.
- La fontaine Saint-Thélo.

Une protection importante

Depuis 1951, cette église est protégée par l'État. Elle est classée « monument historique ». Cela permet de bien conserver ce bâtiment ancien.




Il y a un parking avec des places réservées aux personnes en situation de handicap. **N° Plan**



Il y a des toilettes pour les personnes en situation de handicap sur la place. **N° Plan**



Rue de la Trinité



La chapelle se trouve à 1 kilomètre au nord du centre-ville.

Un bâtiment ancien

- La chapelle date de la fin du 15e siècle.
- Elle a été reconstruite en 1566. On peut voir la date écrite sur le mur côté sud.

- Elle est protégée par l'État comme « monument historique » depuis 1914.
- Le bâtiment a une forme de T.

L'intérieur

- **Les statues** : Il y a 13 statues anciennes à l'intérieur.
- **Le retable** : C'est un grand décor sculpté placé derrière l'autel. Il date du 17^e siècle. C'est l'un des plus beaux de la région. Il est composé de sept panneaux.
- **L'histoire** : C'était un lieu important pour les métiers de tailleur et de brodeur.

À voir à l'extérieur

- Le clocher avec sa petite pointe.
- La porte arrondie sur le mur sud.
- En haut du toit, il y a des sculptures en forme de tête de lion, de sirène et de monstre (gargouille).



Il y a un parking, mais il n'y a pas de places réservées aux personnes en situation de handicap sur place.

N° Plan



- **Sur place** : Il n'y a pas de toilettes accessibles aux personnes en situation de handicap.
- **À proximité** : Les toilettes accessibles les plus proches se trouvent à [préciser le lieu]. **N° Plan**



Il y a des tables de pique-nique sont à votre disposition.





21 rue Saint-Démet – Hameau Lesneut



Cette petite chapelle se trouve entre la mer et Lababan. Elle a été construite au 16e siècle.

Une partie de la chapelle a été reconstruite en juillet 1898.

L'histoire autour de la chapelle

- **L'ancien cimetière** : Autrefois, il y avait un cimetière autour de la chapelle.

- **Les pierres tombales** : Les familles ont récupéré les pierres des tombes. Elles sont aujourd'hui dispersées dans les villages autour.
- **La sacristie** : Il y avait une petite pièce pour le prêtre à côté de la chapelle. Comme elle était en mauvais état, elle a été détruite.

Un lieu important

C'est dans ce cimetière qu'ont été enterrées les premières personnes mortes dans le naufrage du bateau « Les Droits de l'Homme ». Ces personnes avaient été retrouvées sur la plage de Kerbouron.



Il y a un parking, mais il n'y a pas de places réservées aux personnes en situation de handicap sur place.

N° Plan



- **Sur place** : Il n'y a pas de toilettes accessibles aux personnes en situation de handicap.
- **À proximité** : Les toilettes accessibles les plus proches se trouvent à [préciser le lieu]. **N° Plan**



La chapelle a été construite en 1720. Elle a été rénovée en 1979. Elle se trouve dans un endroit calme, loin du village et de la route. C'est un lieu idéal pour se promener et se reposer.

Ce que vous pouvez voir sur le site :

- La chapelle.
- Une fontaine (à 150 mètres de la chapelle).
- Des pierres en forme d'œuf (pierres ovoïdes).
- Le sarcophage de Saint-Ronan (sa tombe ancienne).

Ce que vous pouvez faire :

- Faire des promenades (randonnées) dans le bois à côté.
- Pique-niquer sur place.



Il y a un parking, mais il n'y a pas de places réservées aux personnes en situation de handicap sur place.

N° Plan



- **Sur place** : Il n'y a pas de toilettes accessibles aux personnes en situation de handicap.
- **À proximité** : Les toilettes accessibles les plus proches se trouvent à [préciser le lieu]. **N° Plan**



1 Tal Ar Menhir



Le monument aux disparus

En janvier 1797, un navire nommé «Les Droits de l'Homme» a fait naufrage. Cela s'est passé après une bataille contre deux navires anglais. Le bateau s'est échoué sur la plage de Canté. Plus de 600 hommes sont morts lors de cet accident.

L'histoire de ce monument

En 1840, une grande pierre (un menhir) a été installée en mémoire de ces victimes.

Cette pierre a été installée à la demande du Major Pipon :

- Le Major Pipon était à bord du bateau.
- Il a survécu au naufrage.

- Il est revenu sur les lieux 40 ans plus tard. Il a fait graver cette pierre pour rendre hommage à ses camarades disparus.



Il y a un parking, mais il n'y a pas de places réservées aux personnes en situation de handicap sur place.

N° Plan



- **Sur place** : Il n'y a pas de toilettes accessibles aux personnes en situation de handicap.
- **À proximité** : Les toilettes accessibles les plus proches se trouvent à [préciser le lieu]. **N° Plan**

Œuvres de Quillivic – Statues des Sonneurs

 Place Henri Normant

N° Plan



À Plozévet, les musiciens appelés « sonneurs » étaient très importants. Ils jouaient pour les mariages et les fêtes du village.

La création de la statue

L'artiste René Quillivic a voulu leur rendre hommage. Il a créé une statue en bronze représentant deux musiciens :

- L'un joue du **biniou** (une cornemuse bretonne).
- L'autre joue de la **bombarde** (un instrument à vent).

Pour faire cette statue, l'artiste a utilisé comme modèles les frères Gueguen, qui étaient des musiciens très connus. La statue montre les gestes des musiciens de façon très réaliste.

Un grand succès

Cette œuvre a eu beaucoup de succès :

- En 1907, elle a reçu la médaille d'or du Salon des Beaux-Arts à Paris.
- Lors de l'inauguration, Jean Zay, le ministre de l'Éducation nationale, était présent.



Il y a un parking avec des places réservées aux personnes en situation de handicap. **N° Plan**



Il y a des toilettes pour les personnes en situation de handicap sur place. **N° Plan**

Statue de la bigoudène



Port de Pors Poulhan

N° Plan



Le port de Pors-Poulhan marque la limite entre deux régions : le Cap-Sizun et le Pays Bigouden.

Plouzévet, dans une classe de l'école publique transformée en atelier par le célèbre artiste René Quillivic, originaire de Plouhinec .

Sur son socle on peut lire « Ama echu bro Bigouden », inscription en breton qui signifie : « Ici finit le Pays bigouden ».



Il y a un parking avec des places réservées aux personnes en situation de handicap. **N° Plan**



Il y a des toilettes pour les personnes en situation de handicap sur place. **N° Plan**

Monuments aux morts

 Eglise Saint-Demet

N° Plan



Le monument aux morts de la guerre 14-18

Habituellement, les monuments aux morts montrent une mère qui pleure.

Ici, c'est différent :

- Le sculpteur René Quivillic a choisi de représenter un homme.
- Il porte un costume breton traditionnel.
- Il tient son chapeau à la main.
- Il a l'air digne, même s'il est très triste.

L'homme est appuyé sur une grande pierre, appelée un **menhir**. Le modèle est un habitant de Plozévet, Sébastien le Gouill. Il a perdu ses trois fils et son gendre pendant la guerre.

Les noms des soldats morts sont écrits sur le menhir.

Monument aux morts de la guerre 39-45 :

Au début, les responsables voulaient ajouter une pierre juste à côté du premier monument. Finalement, ils ont changé d'avis.

Ils ont demandé au sculpteur René Quivillic de créer un nouveau monument. Il a proposé un menhir avec une tête de bigouden et sa coiffe traditionnelle.

Sur ce menhir, on peut lire :

- Les noms des 38 personnes mortes pendant la guerre 39-45.
- Les noms des personnes mortes pendant la guerre d'Indochine.

Buste de Georges Le Bail



La dynastie des Le Bail s'imposa à la tête de la mairie de Plozévet pendant près d'un siècle mais seul Georges eut les faveurs de René Quivillic qui lui consacra une sculpture. Le buste exécuté en bronze se trouve bien sûr devant la mairie.



Il y a un parking avec des places réservées aux personnes en situation de handicap. **N° Plan**



Il y a des toilettes pour les personnes en situation de handicap sur place. **N° Plan**



5. Les marchés



Vous voulez acheter de bons produits locaux ? Vous voulez discuter avec les producteurs ? Allez sur les marchés du Pays Bigouden. Ce sont de petits marchés.

Bon à savoir :

- D'avril à fin septembre, les marchés sont plus grands.
- En hiver, ils sont plus petits.

Les marchés à Plozévet : Il y a des marchés toute l'année

- **Le jeudi :** de 16h30 à 18h30. Cela se passe à la Ferme Tête bêche (à Kerlagadec).
- **Le vendredi matin :** cela se passe sur la place Henri Normant.



Il y a un parking avec des places réservées aux personnes en situation de handicap. **et à la ferme??**. Contacté Par

Régine mais pas eu de retours **N° Plan**



Il y a des toilettes accessibles aux personnes en situation de handicap sur le parking de la place Henri

Normant **et à la ferme??**. Contacté Par Régine mais pas eu de retours **N° Plan**



6. Les plages et activités en bord de mer

À Plozévet, vous trouvez 7 kilomètres de plages. Le sable est blanc et très beau. Ces plages sont très agréables.



Les chiens sur la plage

- **Du 1er juin au 30 septembre** : les chiens sont interdits sur la plage.
 - C'est pour protéger la nature.
 - C'est pour garder la plage propre.
- **Le reste de l'année** : vous pouvez venir avec votre chien.
 - Il doit obligatoirement être tenu en laisse.



Les chiens guides et les chiens d'assistance sont acceptés partout.

Plage de Kerrest-Canté N° Plan



1 Tal Ar Menhir

En saison



Où est-elle ? La plage se trouve à Plozévet. On l'appelle aussi « la plage du Menhir ».

La sécurité C'est une plage pour la famille. Pendant l'été, des maîtres-nageurs surveillent la baignade.

L'histoire Le nom vient d'une histoire ancienne. Il y a une pierre (une stèle) sur la plage. Elle est là pour se souvenir des personnes mortes dans un bateau qui a fait naufrage en 1797.

Le paysage et le sport La plage est un endroit sauvage, avec peu de plantes. Il y a des vagues. Les surfeurs et les

kitesurfeurs aiment beaucoup cet endroit. Attention : les vagues sont plus petites qu'à la plage de La Torche. (La Torche est à 15 kilomètres d'ici).

Le sol C'est une plage de sable. Attention : quand la mer monte (marée haute), il peut y avoir des galets.



Vous pouvez utiliser un Tiralo.

Le Tiralo est un fauteuil spécial pour aller dans l'eau.

Il est réservé aux personnes en situation de handicap.

La plage est surveillée. Des sauveteurs en mer sont là pour votre sécurité. Ils sont présents du 1er juillet au 31 août.



Il y a un parking disponible à proximité mais pas de places réservées pour les personnes en situation de handicap. **N° Plan**



Il y a des toilettes sur le parking.

Attention : elles ne sont pas adaptées aux personnes en fauteuil roulant. **N° Plan**



Il y a des tables de pique-nique sur place.



L'arrêt de bus le plus proche se trouve à 3 kilomètres.

Voici où vous rendre selon votre destination :

- **Pour aller vers Quimper :**

Allez **Place des Frères Strullu**, rue du 11 novembre 1918.

- **Pour revenir de Quimper :**

Allez **Rue Jules Ferry** (à côté de la mairie).

Plage de Kerrest-Canté N° Plan



 1 Tal Ar Menhir

Plage du Gored – Chemin de la Corniche



Le sol La plage a du sable et des galets.

L'accès Il est facile d'arriver à la plage. Une petite rivière traverse le sable.

La sécurité La baignade est surveillée.

Les activités Les vagues sont petites. Elles sont parfaites pour :

- Les enfants,
- Les débutants en surf.



Il y a un parking disponible à proximité mais pas de places réservées pour les personnes en situation de handicap. **N° Plan**



Il y a des toilettes sur le parking.

Attention : elles ne sont pas adaptées aux personnes en fauteuil roulant. **N° Plan**



Il y a des tables de pique-nique sur place.



L'arrêt de bus le plus proche se trouve à 3 kilomètres.

Voici où vous rendre selon votre destination :

- **Pour aller vers Quimper :**

Allez **Place des Frères Strullu**, rue du 11 novembre 1918.

- **Pour revenir de Quimper :**

Allez **Rue Jules Ferry** (à côté de la mairie).

Les chiens sur la plage

- **Du 1er juin au 30 septembre** : les chiens sont interdits sur la plage.
 - C'est pour protéger la nature.
 - C'est pour garder la plage propre.
- **Le reste de l'année** : vous pouvez venir avec votre chien.
 - Il doit obligatoirement être tenu en laisse.



Les chiens guides et les chiens d'assistance sont acceptés partout.

Autres plages : a développer dans un 2^{ème} temps

Plage de Prat Meur (manque photo)

Plage de Kerbouron (manque photo) - Aire de pique-nique

Attention rochers et galets



7. Les aires de jeux pour enfants

CITY PARK N° Plan



[Espace Jules Ferry](#)



Pour faire du sport

À côté du terrain de galoche (le palet traditionnel breton), vous trouverez un plateau sportif. Vous pouvez y jouer au :

- Football
- Handball
- Basket

Il y a aussi une zone pour faire du **skate** ou de la **trottinette**.

Pour les enfants

Une aire de jeux est réservée aux enfants de **2 à 12 ans**.
Ils peuvent s'amuser avec des toboggans et d'autres jeux.

Pour les adultes

Il y a des appareils de sport en plein air. Vous pouvez utiliser le vélo elliptique, le rameur ou les autres appareils pour faire de l'exercice.

Pour se promener

Vous voulez aller à la **chapelle de la Trinité** ? Empruntez le sentier pour les piétons, appelé « la coulée verte ». C'est un chemin sécurisé. Vous ne marcherez pas sur la route avec les voitures.



Il y a un parking avec des places réservées aux personnes en situation de handicap. **N° Plan**



Il n'y a pas de toilettes sur place. Les plus proches sont près **de la mairie. N° Plan**



Il y a des tables de pique-nique sur place.



8. Le port abri



Une frontière entre deux régions

Le port de Pors-Poulhan est la limite entre deux régions : le Cap-Sizun et le Pays Bigouden.

La statue de la Bigoudène

Au sud du port, il y a une statue. C'est une femme en costume traditionnel (une Bigoudène). Elle regarde la mer. Sur la statue, il est écrit : « AMA ECHU BRO BIGOUDEN ». Cela veut dire : « Ici finit le Pays Bigouden ».

Le phare

Au nord du port, il y a un petit phare rouge et blanc. Il a été construit en 1927. Il indique l'entrée du port aux bateaux. L'entrée est étroite à cause des rochers et des digues.

Les bateaux

Derrière les digues, les bateaux sont à l'abri du vent et des vagues. Vous pouvez voir beaucoup de petites barques de pêche.



Il y a un parking avec des places réservées aux personnes en situation de handicap. **N° Plan**



Il n'y a pas de **toilettes** sur place.

Les toilettes les plus proches sont à la mairie. **N° Plan**



9. Les balades à pied accessibles

CIRCUIT DE SAINT-DEMET N° Plan



[Rue du collège](#)

Vous pouvez vous promener sur le circuit de Saint-Démet.

Ce chemin suit l'ancienne voie du "train carotte".

Le chemin va jusqu'à Ty douar.

Il y a des bancs tout le long du trajet pour vous reposer.





Il y a un parking avec des places réservées aux personnes en situation de handicap. **N° Plan**



Il n'y a pas de **toilettes** sur place.

Les toilettes les plus proches sont à la mairie. **N° Plan**



Il y a des **tables de pique-nique**.



© ??????????

Nous vous souhaitons un très bon séjour à Plozévet!

Informations utiles :

- Ce guide peut changer et se mettre à jour.
- Il ne présente pas tout ce qu'il y a à faire à Guilvinec, seulement une sélection.

Besoin d'aide ? Vous avez une question ou une idée ?

N'hésitez pas à nous contacter. Notre équipe est là pour vous aider.